



TÄHE tänav T1  
transpordimaa 100 %

reg.nr 7099



PÄEVA tänav T1  
transpordimaa 100 %

PÄEVA 1  
üldkasutatav maa 100 %  
3599 m<sup>2</sup>

TÄHE 10  
ühiskondlike ehitiste maa 85 %  
elamumaa 15 %  
8239 m<sup>2</sup>






TÄHE 8  
üldkasutatav maa 100 %  
521 m<sup>2</sup>

Pargi 15  
üldkasutatav maa 100 %  
814 m<sup>2</sup>

PARGI tänav T1  
transpordimaa 100 %

Lootuse tn

TINGMÄRGID:

-  PLANEERINGUALA PIIR
-  KARLOVA MILJOOVÄÄRTUSEGA HOONESTUSALA PIIR
-  ARHEOLOOGILISE MILJOOALA PIIR
-  ehitismälestis ja 50m kaitsevöönd
-  Pargi 10 puurkaev (likvideeritav) kaitsevöönd 50m

HINNANG OLEMASOLEVALE KÕRGHALJASTUSELE:

-  arukask seisukord väga hea
-  vaher seisukord hea
-  haab seisukord rahuldav

MÄRKUSED:

1. Planeeringuala haljastuse olukorra analüüsi koostas Eino Laas.

Geodeetilise alusplaani koostas 12.2014  
Metricus OÜ (töö nr 14G6898)

Päeva 1, Tähe 8, Tähe 10 ja Pargi 15 kruntide detailplaneering			
joonis	270/11	töö nr	
Olemasolev olukord	DP	planeeringu staadium	
mõõtkaava	1:500	Päeva_1_Tähe_8_10_Pargi_15 DP.dgn	fail
planeerija	Jüri Siim	2015	kuupäev
		2	joonis nr
<b>Arhitektibüroo Siim &amp; Põllumaa OÜ</b>			
Rila tn 4 Tartu 51004 • ärireg.nr 10085374 • mtr EP10085374-0001 • tel. +372 5162 107 • siim@arhidee.ee			